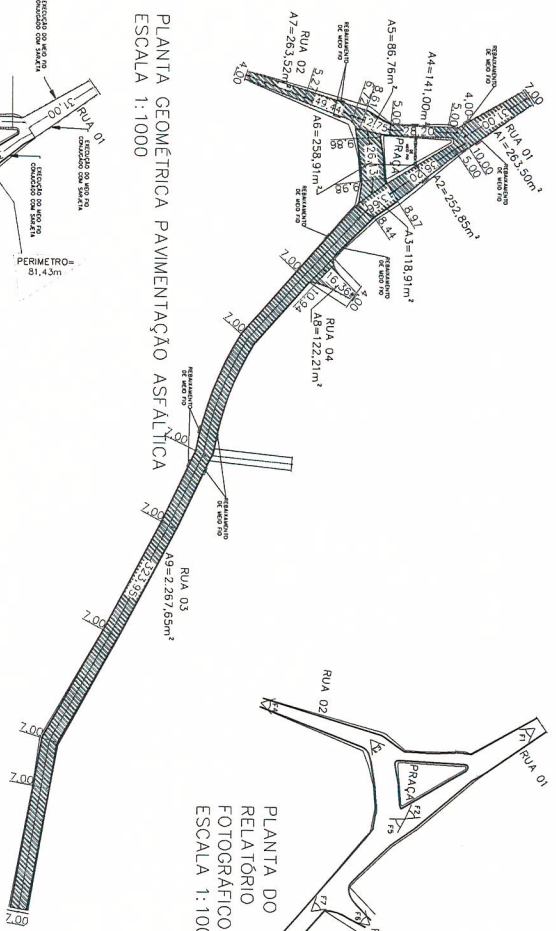
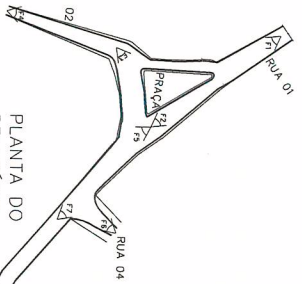


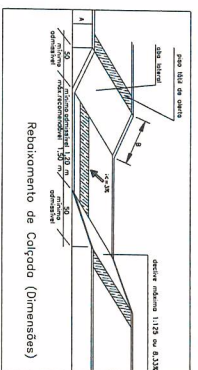
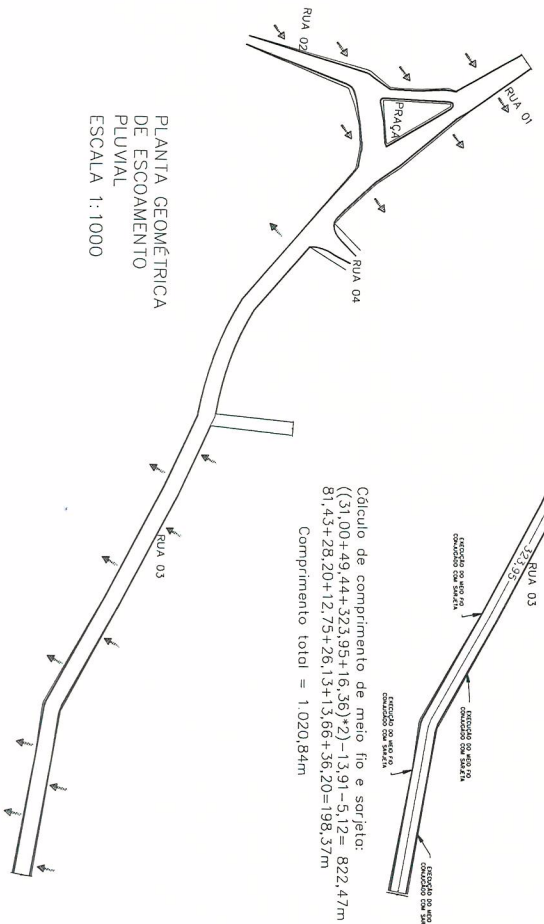
PLANTA GEOMÉTRICA PAVIMENTAÇÃO ASFÁLTICA
ESCALA 1:1000



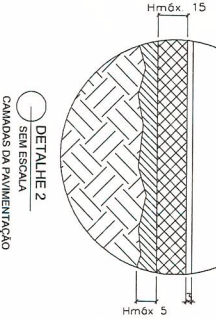
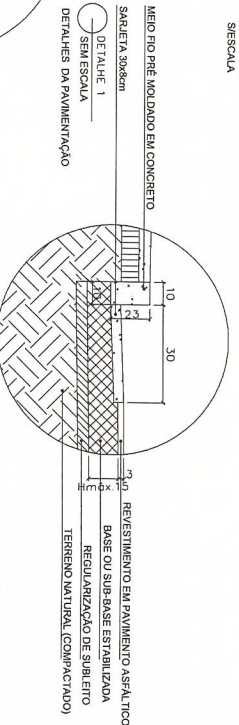
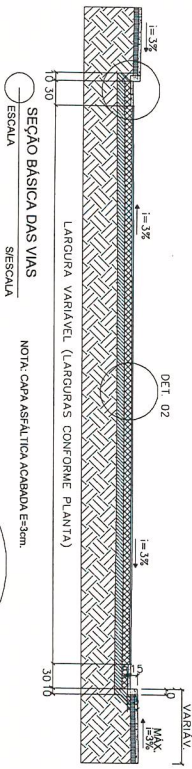

PLANTA DO RELATÓRIO FOTOGRÁFICO
ESCALA 1:1000



PLANTA GEOMÉTRICA MEIO FIO E SARJETÁ
ESCALA 1:1000



ATURA DO MEIO FIO EM CM	PROFUNDIDADE DA RAMPA EM CM
A	B
15	180
16	192
17	204
18	216
19	228
20	240



LEGENDA:

- BASE H=15cm
- REGULARIZAÇÃO DE SUBLEITO
- TERRENO NATURAL
- REGULARIZAÇÃO SOB PASSARELO PÚBLICO
- CONSTRUÇÃO DE PASSARELO PÚBLICO

TÍTULO: PAVIMENTAÇÃO ASFÁLTICA E DRENAGEM PLUVIAL DE VIAS PÚBLICAS

PREFEITURA MUNICIPAL DE PRESIDENTE JOSÉCELINO

PRANCHAS: VISTA DAS VIAS A PAVIMENTAR, ESCOAMENTO, RELATÓRIO FOTOGRÁFICO E MEIO FIOS E SARJETAS, DETALHAMENTOS DA EXECUÇÃO DA PAVIMENTAÇÃO

ENDEREÇO: RUAS 1, 2, 3 E PRAÇA CENTRAL, COMUNIDADE DE SÃO CARLOS, DO CEARÁ

CIDADE: PRESIDENTE JOSÉCELINO, M. GERAIS

RESPONSÁVEL TÉCNICO: Ricardo de Castro Machado

PREFEITO MUNICIPAL: Luis Altissimo

ESCALA: 1:1000

DATA: Fevereiro/2020

FOLHA: 1/1