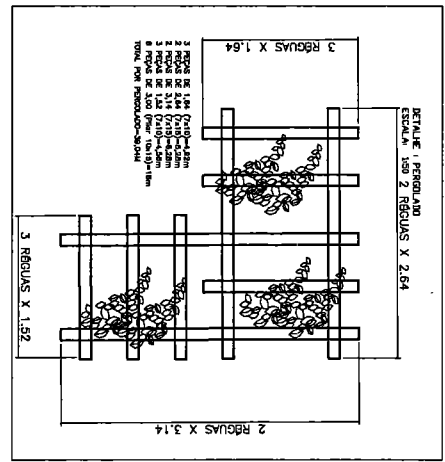
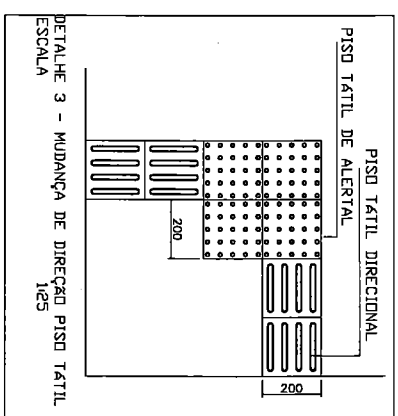
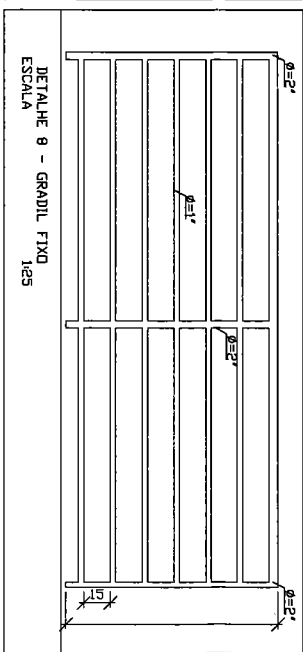
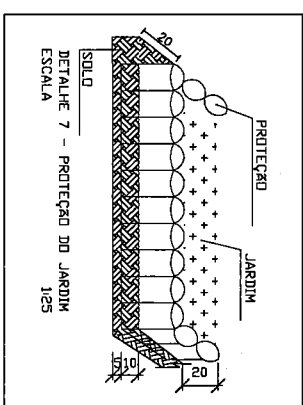
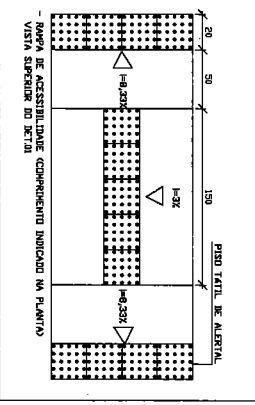
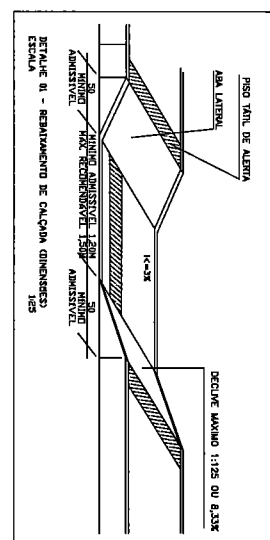
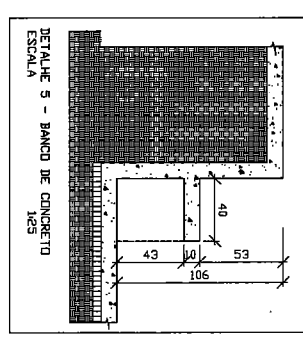
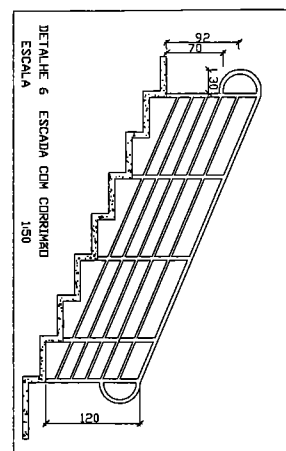
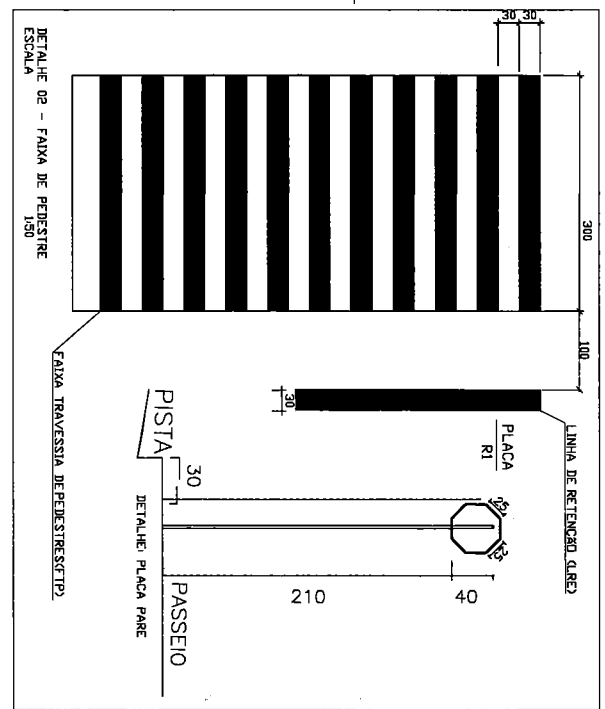


- ARVORE
- POSTE DE LUZ
- GRAVA
- MEIO FIO
- PISO TÁTIL
- PROTEÇÃO JARDIM 15X30CM
- GRADIL 1,2M
- INTERBAVADO EM TRÊS CORES CIMENTO/VERMELHO/AMARELO
- DISPOSTOS EM ESCAMA DE PEIXE



RESUMO	DESCRIÇÃO	CALCULO	QUANTIDADE
DESATERRO		$=(04,18x0,55)+ (65x0,6x0,4x0,4)=$	57,88 m <sup>3</sup>
PROTEÇÃO DO GRAMADO 0,10X0,30M			90,66 H
GRADIL DE PROTEÇÃO 1,2 0,90			90,13 H
FAIXA DE PEDESTRE			4 UN
REBAVAMENTO DE CALÇADA			4 UN
BANCO CONSTRUÍDO 0,40X0,30M			44,25M
PISO QUE SERÁ TROCADO			320,07 M <sup>2</sup>

MEIDA CH	MEIDA CM	SINALIZAÇÃO TÁTIL
DIÂMETRO DE BASE DO RELEVO	3,0	SINALIZAÇÃO TÁTIL DE ALERTEIA
DISTÂNCIA HORIZONTAL ENTRE CENTROS DE RELEVO	5,3	MATERIAL CONCRETO
DISTÂNCIA DIAGONAL ENTRE CENTROS DE RELEVO	7,5	
ALTURA DO RELEVO	0,5	
LARGURA DE BASE DO RELEVO	4,0	SINALIZAÇÃO TÁTIL MATERIAL CONCRETO
LARGURA DO TPO	3,0	
ALTURA DO RELEVO	0,5	
DISTÂNCIA HORIZONTAL ENTRE BASES DE RELEVO	8,5	
DISTÂNCIA HORIZONTAL ENTRE BASES DE RELEVO	5,5	

MUDANÇO EM PLACAS SOBREPÓSITAS A ALTURA DO RELEVO DEVE SER 0,3

DETAILHE 03 - PISO TÁTIL ESCALA 1:50

**ALEPASY Engenharia e Consultoria LTDA**  
 Rua do Bonfim, 108, Sala 1, Centro, Diamantina/MG  
 RESPONSÁVEIS TÉCNICOS  
 Gê de Almeida Saint'Yves - Engenheiro Civil  
 CREA: 26.540/D - (38)98822-6901  
 Athanase Leon Papepsyrou Saint'Yves  
 Engenheiro Civil - CREA: 292.433 - (38)99821-0603

**PROJETO DE REQUALIFICAÇÃO URBANA**  
 PREFEITURA MUNICIPAL DE PRESIDENTE JUSCELINO - MG

**PRACA AQUILES DINIZ COUTO, PRESIDENTE JUSCELINO MG**  
 PROJETO ARQUITETÔNICO

**ALEPASY**

PROJETO Nº: 02/02

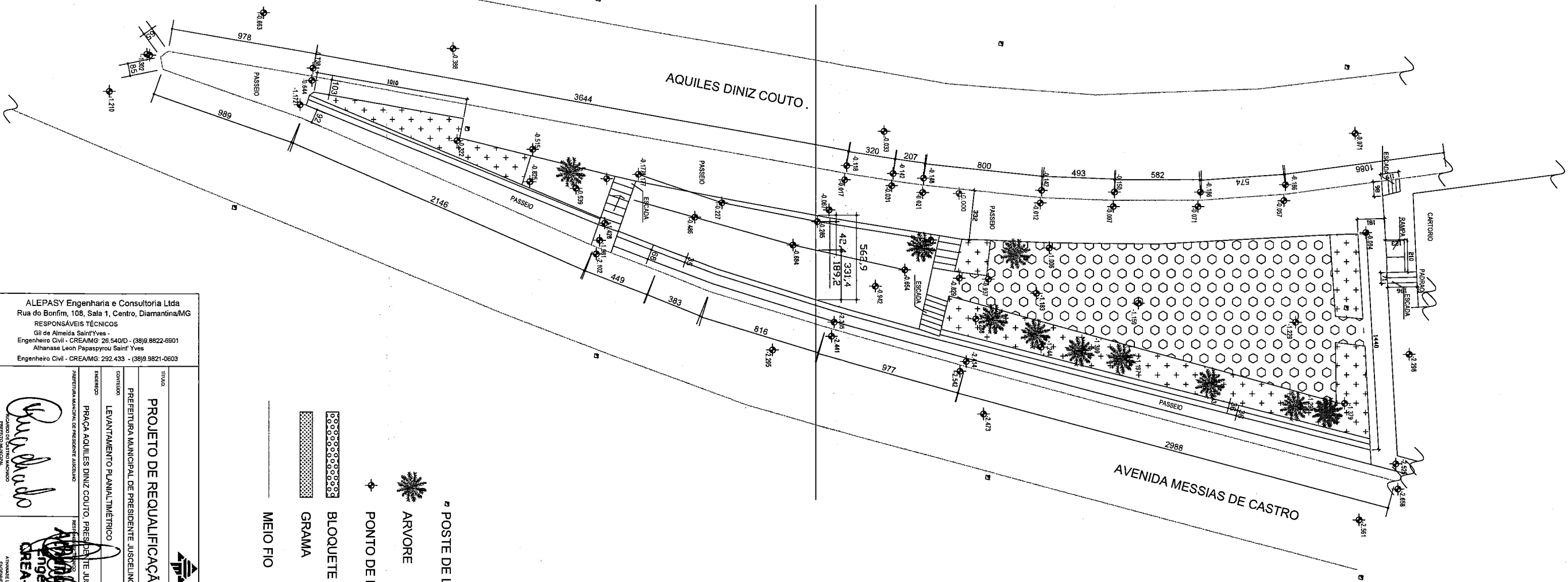
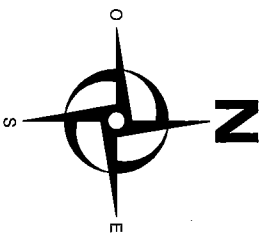
DATA: MAIO/2021







ÁREA: 84,376 m<sup>2</sup>

PROJETO Nº: 02/02



PROJETO Nº: 02/02

PROJETO Nº: 02/02



-  POSTE DE LUZ
-  ARVORE
-  PONTO DE NIVEL
-  BLOQUETE
-  GRAMA
-  MEIO FIO

ALEPASY Engenharia e Consultoria Ltda  
 Rua do Bonfim, 108, Sala 1, Centro, Diamantina/MG  
 RESPONSÁVEIS TÉCNICOS  
 Gil de Almeida Saint'Yves -  
 Engenheiro Civil - CREA/MG: 26.540/D - (38)9.8822-6901  
 Athanase Leon Pappaspyrou Saint'Yves  
 Engenheiro Civil - CREA/MG: 292.433 - (38)9.9821-0603

<b>PROJETO DE REQUALIFICAÇÃO URBANA</b>		<b>ALEPASY</b>	
TÍTULO PREFEITURA MUNICIPAL DE PRESIDENTE JUSCELINO - MG		COGMAR: 17.895.057/0001/55	
CONTEÚDO LEVANTAMENTO PLANIMÉTRICO		CDT 35797.000	
ENDEREÇO PRAÇA AQUILES DINIZ COUTO, PRESIDENTE JUSCELINO/MG		ESCALA MAIO/2021	
AUTOR 		DATA 02/02	
PROJETO DE ARQUITETO Gil de Almeida Saint'Yves Engenheiro Civil CREA-MG 292433		DATA 02/02	
PROJETO DE ENGENHEIRO Athanase Leon Pappaspyrou Saint'Yves Engenheiro Civil CREA-MG 292433		DATA 02/02	
TÍTULO PREFEITURA MUNICIPAL DE PRESIDENTE JUSCELINO - MG		COGMAR: 17.895.057/0001/55	
CONTEÚDO LEVANTAMENTO PLANIMÉTRICO		CDT 35797.000	
ENDEREÇO PRAÇA AQUILES DINIZ COUTO, PRESIDENTE JUSCELINO/MG		ESCALA MAIO/2021	
AUTOR 		DATA 02/02	
PROJETO DE ARQUITETO Gil de Almeida Saint'Yves Engenheiro Civil CREA-MG 292433		DATA 02/02	
PROJETO DE ENGENHEIRO Athanase Leon Pappaspyrou Saint'Yves Engenheiro Civil CREA-MG 292433		DATA 02/02	

Coordenada Geográfica  
 599109.82 m E ( E ) / 7939149.47 m ( E )  
 599136.61 m E ( E ) / 7939099.40 m S ( S )